

Związek Powiatów Województwa Podlaskiego

ul. Legionów Piłsudskiego 3, 17-300 Siemiatycze

„E-USŁUGI W GEODEZJI”*

* - e-usługi w Wydziałach Geodezji w tym Powiatowych Ośrodkach Dokumentacji Geodezyjnej i Kartograficznej w ramach projektu

„Udostępnianie zasobów publicznych rejestrów geodezyjnych – modernizacja ewidencji gruntów i budynków”

GUGIK, UMWP + powiaty tworzące ZPWP


Porozumienie pomiędzy Głównym Geodetą Kraju, Marszałkiem Województwa Podlaskiego oraz Związkiem Powiatów Województwa Podlaskiego mówi o ujęciu objęciu projektem Zintegrowanego Systemu Informacji o Nieruchomościach Faza 2 części obrębów w powiatach województwa podlaskiego – utworzenie baz GESUT i modernizacja EGIB.



ZSIN
Faza II

ZPWP

Wrota Podlasia



Usługi o stopniu dojrzałości 3 – powszechnie dostępne

- usługa dostępu/przeglądania GESUT;
- usługa dostępu/przeglądania BDOT500;
- usługa dostępu/przeglądania map ewidencyjnych (danych EGIB).



Usługi o stopniu dojrzałości 4 – głównie dla klientów spoza administracji publicznej (A2B – Administration to Business)

- usługa zamówienia i zakupu wyrysu z operatu ewidencji gruntów i budynków;
- usługa zamówienia i zakupu wypisu z operatu ewidencji gruntów i budynków;
- usługa zamówienia i zakupu map ewidencyjnych;
- usługa zamówienia i zakupu map zasadniczych (dla części obrębów);
- usługa zgłaszania prac geodezyjnych oraz przekazywania operatów technicznych (dla części powiatów)


Usługi o stopniu dojrzałości 4 – dla administracji publicznej (A2A – wewnątrz administracyjne)

- usługa dostępu/przeoglądania danych EGIB (ewidencji gruntów i budynków);
- usługa dostępu/przeoglądania rejestru zmian w danych EGIB;
- usługa dostępu/przeoglądania danych RCIWN (rejestru cen i wartości nieruchomości).

Planowana w ramach projektu aktualizacja platformy GIS Podlasia

- automatyzacja aktualizacji baz w węzłach powiatowych;
- dodanie schematów BDOT500 i GESUT do systemów GIS;
- prezentowanie, aktualnych, wiarygodnych danych przestrzennych w portalach wojewódzkim i powiatowych - usługi dostępu/przeglądania danych EGIB, GESUT i BDOT.

ZPWP




E-usługi uzupełniające i komplementarne - poziom krajowy (realizowane w planach GUGiK)

- usługa analiz przestrzennych;
- usługa weryfikacji dostępności sieci uzbrojenia terenu (portal K-GESUT);
- usługa kompozycji danych krajowej bazy GESUT dla wybranego obszaru;
- usługa subskrypcji dedykowanych danych krajowej bazy GESUT (dzięki utworzeniu BD GESUT dla obszarów, dla których nie była zakładany w ramach PO PC).



ZPWP



Czas na

... realizację projektu.

dziękuję

Andrzej Szepietowski